

┌
Městský úřad Tachov
T.G. Masaryka 1327
347 01 Tachov
└

ŽÁDOST O POVOLENÍ K ODBĚRU PODZEMNÍCH VOD PRO POTŘEBY JEDNOTLIVÝCH OBČANŮ (DOMÁCNOSTÍ)

[§ 8 odst. 1 písm. b) bod 1. vodního zákona]

1. Žadatel¹⁾

Jméno, popřípadě jména, příjmení **MctgnP qx^a m**
Adresa místa trvalého (přechodného) pobytu **Máchova 1, 347 01 Tachov**
Datum narození **1.8.197;**
Telefon **787 6: 3 398**

2. Účel užití odebírané podzemní vody²⁾ **zásobování rodinného domu**

3. Údaje o místě nakládání s vodami

Název obce **Tachov**
Název katastrálního území **Tachov**
Parcelní číslo pozemku podle katastru nemovitostí **3235/1**
Typ odběrného objektu³⁾ **studna**

4. Údaje o množství vod, se kterými má být povoleno nakládat

Počet měsíců v roce, kdy se odebírá **12**
prům. 0,23 l.s⁻¹ **max. 0,5 l.s⁻¹**
max. 15 m³.měs⁻¹ **120 m³.rok⁻¹**

5. Doba, na kterou je nakládání s vodami žádáno **20 let**

6. Seznam a adresy účastníků vodoprávního řízení, kteří jsou žadateli známi

Název nebo obchodní firma / Jméno, příjmení	Adresa

(V případě většího počtu účastníků vodoprávního řízení než 3 se jejich seznam uvede v příloze žádosti.)

V Tachově dne 27.6.2007

.....
podpis(y) žadatele(ů)

Přílohy:

- **Mapový podklad** v měřítku 1:50 000 se schématickým zákresem místa odběru podzemní vody (studny)
- **Kopie katastrální mapy** území, jehož se povolení týká, včetně zakreslení místa odběru podzemní vody
- **Zaměření studny**
- **Pasport studny**
- **Souhlas Města Tachova** – Majetkoprávní odbor MěÚ Tachov – s **umístěním studny**
- **Stanovisko MěÚ Tachov OÚPRR k umístění stávající studny**
- **Stanovisko Pozemkového fondu České republiky**

Karel Novák
Máchova 1, 347 01 Tachov

PASPORT STUDNY



Obsah:

- 1.0 Vlastník stavby
- 2.0 Účel stavby
- 3.0 Umístění stavby
- 4.0 Technický popis stavby
- Příloha č. 1: Situační výkres
- Příloha č. 2: Mapový podklad v měřítku 1:50 000
- Příloha č. 3: Zjednodušený výkres skutečného provedení stavby

Zpracoval:

Ing. Zdeněk Fildán
ENVI GROUP s.r.o.
Bělojarská 1475, Tachov
tel. 606 638 325
e-mail: info@envigroup.cz

červenec 2007

1.0 Vlastník stavby

Jméno a příjmení: **Karel Novák**
Adresa trvalého bydliště: **Máchova 1, 347 01 Tachov**

2.0 Účel stavby

Účelem stavby – studny – je zásobování rodinného domu vlastníka stavby vodou. Dům, který je vodou ze studny zásobován je v ul. Máchova č.p. 1401 v Tachově. Jedná se tedy o dům ve vlastnictví majitele stavby-studny.

3.0 Umístění stavby

Parcelní číslo pozemku: **3235/1**
Katastrální území: **Tachov**
Vlastnická nebo jiná práva k pozemku: **Pozemkový fond České republiky**
Pravděpodobný rok dokončení stavby: **1968**

Se stavbou studny souvisí vodovodní přípojka k rodinnému domu. Přípojka je nachází na následujících pozemcích v k.ú. Tachov:

Parcelní číslo pozemku	Vlastnická nebo jiná práva k pozemku
3235/1	Pozemkový fond České republiky
3235/95	Město Tachov
3223/15	Město Tachov
3218/2	SJM
3232	SJM

4.0 Technický popis stavby

Typ studny: **kopaná**
Průměr studny: **1 m**
Hloubka studny: **3,5 m**
Vystrojení studny: **betonové skruže**
Účel využití: **zásobování rodinného domu vodou**

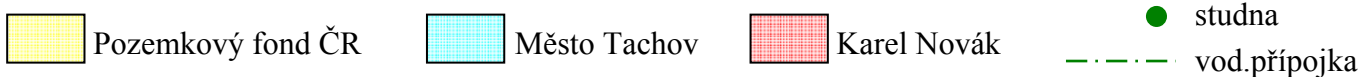
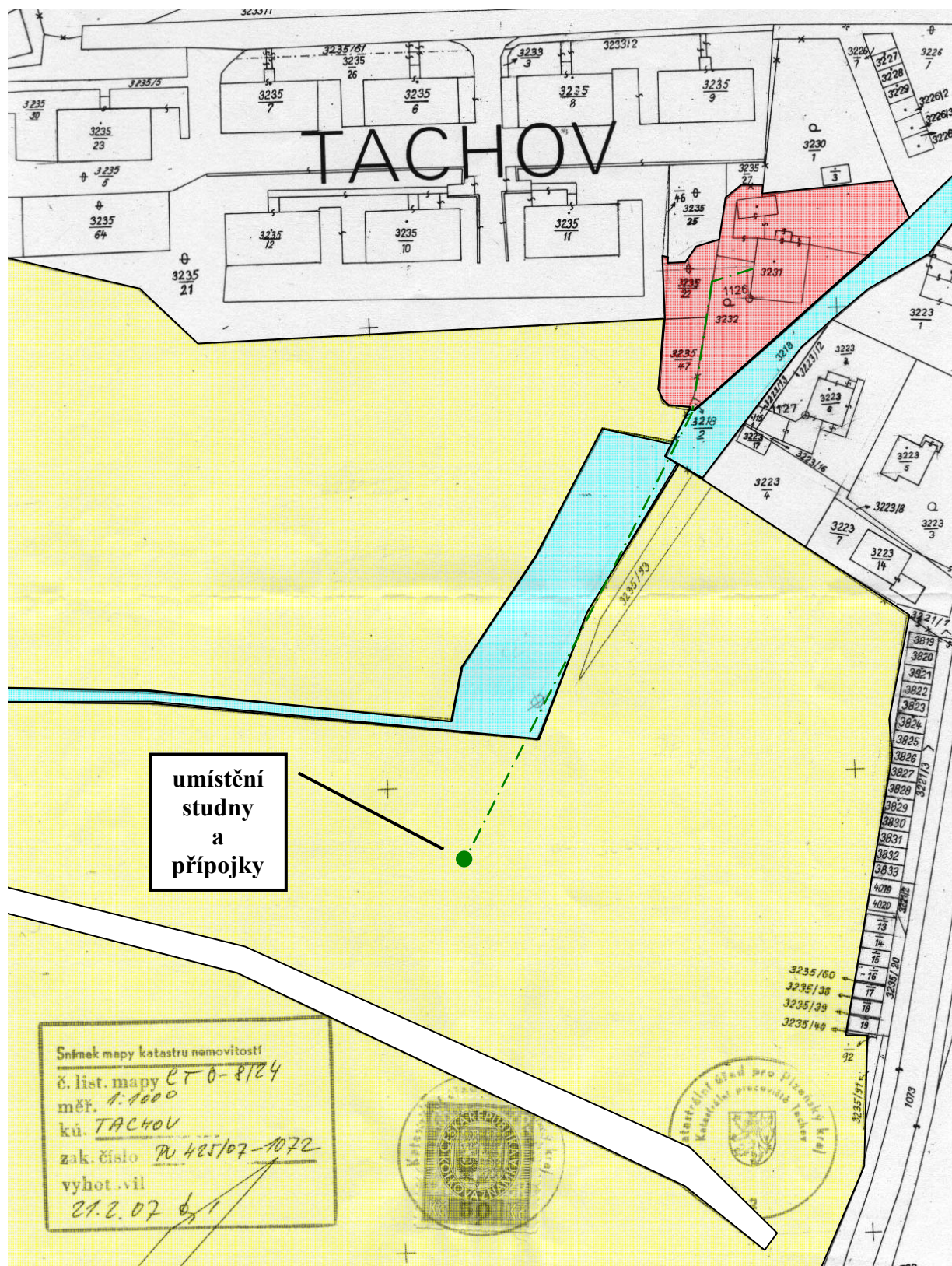
Zpracoval:

V Tachově, dne 19. června 2007

Ing. Zdeněk Fildán

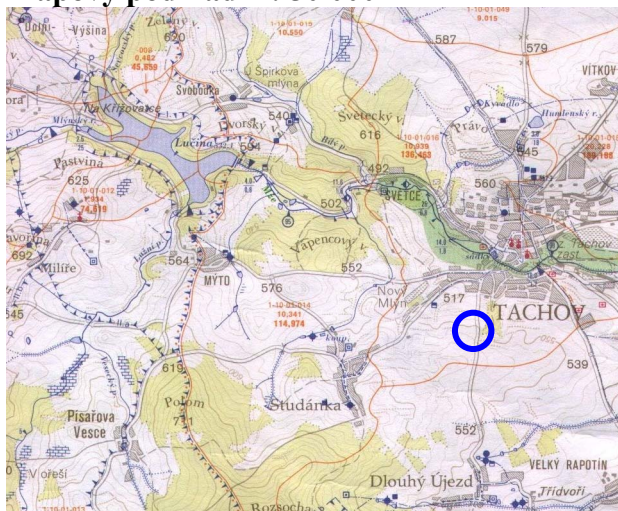
Situační výkres

(v měřítku katastrální mapy se zakreslením polohy stavby, vyznačením vazeb na okolí, napojení na nemovitost, vyznačení hranic pozemků)

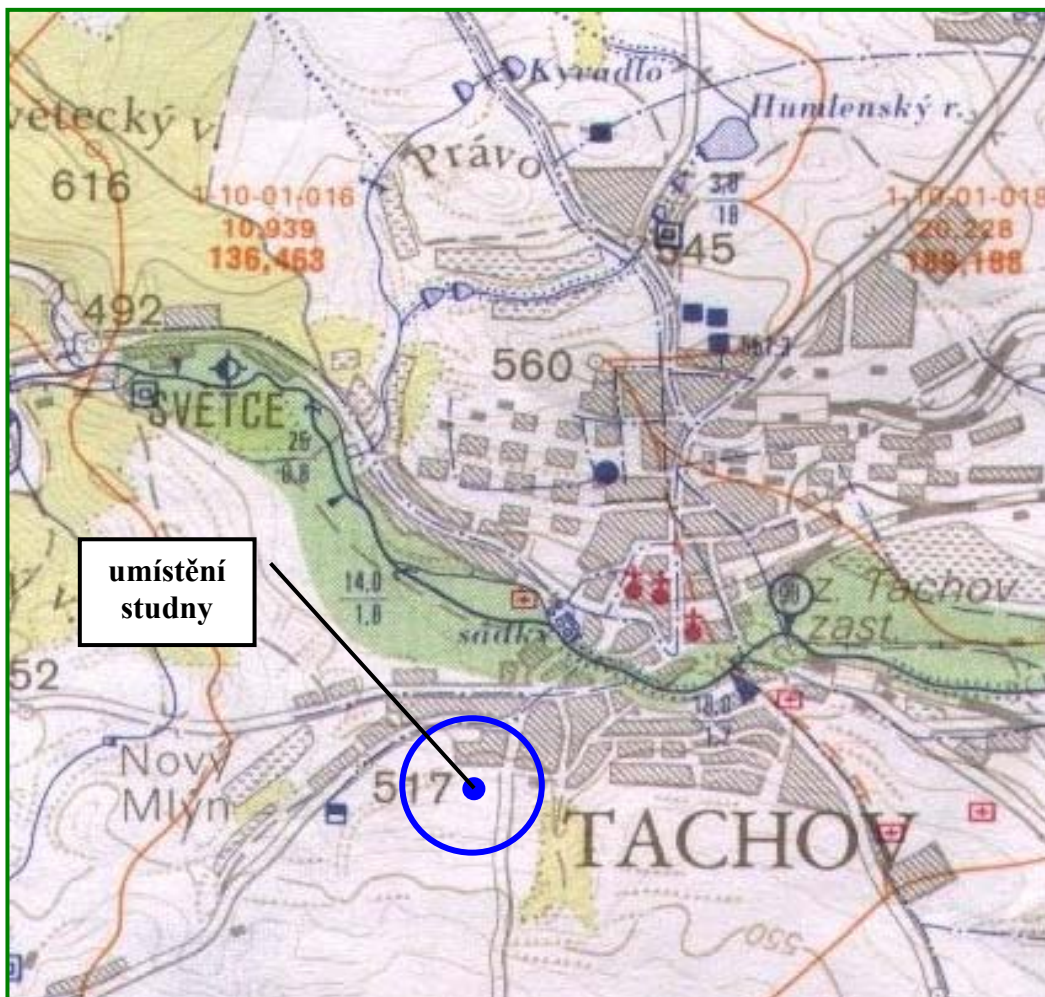


Mapový podklad (v měřítku 1:50 000 se zákresem místa odběru podzemní vody)

Mapový podklad 1 : 50 000



Zvětšení:



Zjednodušený výkres skutečného provedení stavby (příčný řez studnou)

